










PROCESO HISTÓRICO

-  Núcleo Originario
-  Expansión hasta 1.940
-  Expansión hasta 1.980
-  Expansión hasta 1.995
-  Nuevas áreas en desarrollo 1995-2000

ELEMENTOS URBANOS DE ESTRUCTURACIÓN HISTÓRICA

- 1** Iglesia Parroquial
 - 2** Ermita
 - 3** Cruz de Caminos
 - 4** Fuente
 - 5** Puerto
 - 6** Defensa Portuaria
-  Limite Término Municipal
 -  Limite Núcleo Urbano
 -  Varios Históricos
 -  Manzanas de Casco Histórico



NORMAS SUBSIDIARIAS DEL PLANEAMIENTO MUNICIPAL DE LA PUEBLA DEL RÍO

FORMACION:
AYUNTAMIENTO DE
LA PUEBLA DEL RÍO

REDACCION:
DIPUTACION PROVINCIAL
DE SEVILLA.

PLANOS DE INFORMACION.
NÚCLEO URBANO. EVOLUCION HISTORICA.

ARQUITECTOS REDACTORES:
José M. Fernández de la Fuente Higoyen
Fernando Carrascal Calle
José Pérez González
Juan Luis Álvarez Melero
DIRECTOR FACULTATIVO:
Eduardo Corrido Ibañez

DOCUMENTO PARA APROBACION INICIAL

FECHA
ABRIL 2000

Nº PLANO:
1.11
ESCALA:
1:5.000

